

FKR

DOPLŇUJÍCÍ INFORMACE



Kozly u České Lípy

INŽENÝRSKÉ SÍTĚ

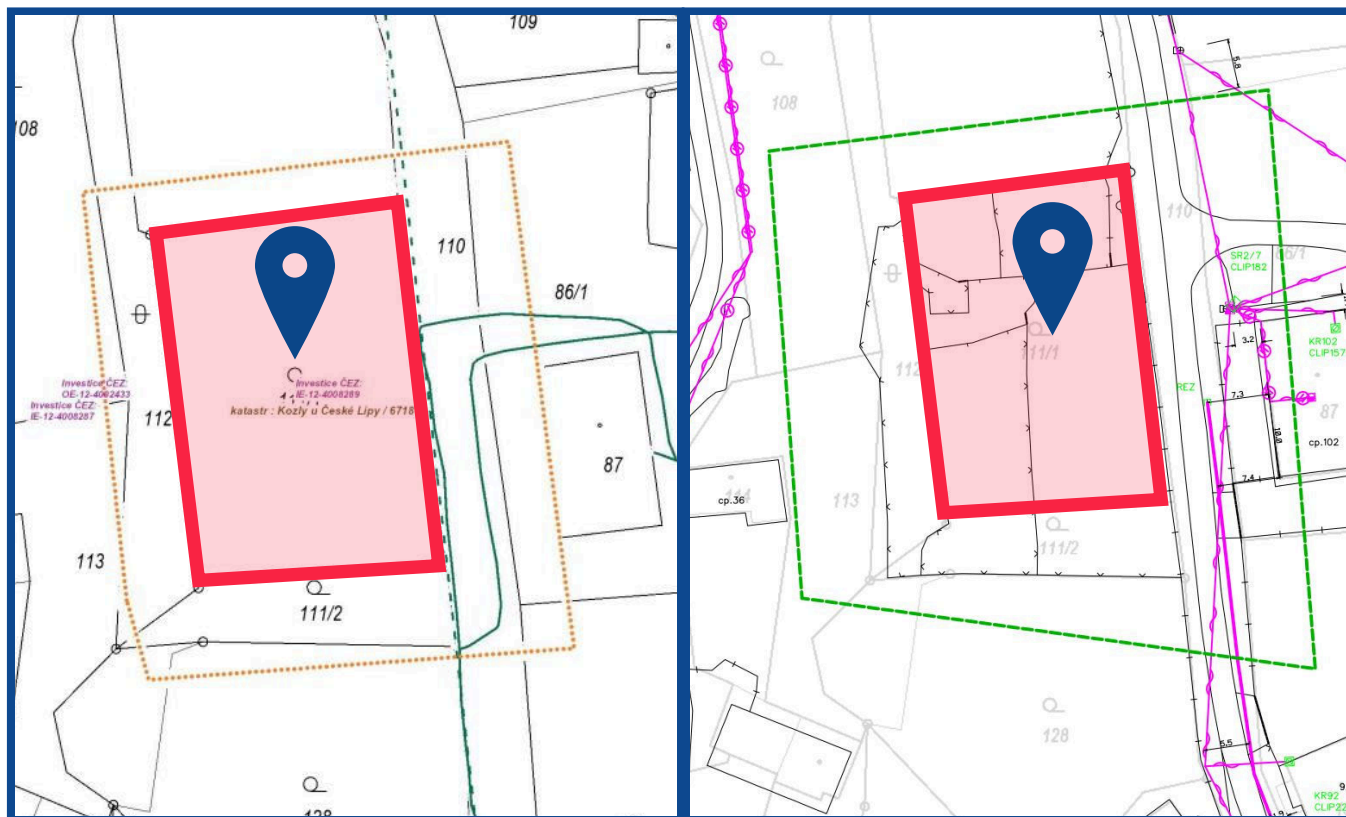
SILNOPROUD, SLABOPROUD, PLYNOVOD

FKR

Silnoproud
ČEZ Distribuce, a. s.

Slaboproud
CETIN a.s.

Plyn
Nezasíťováno

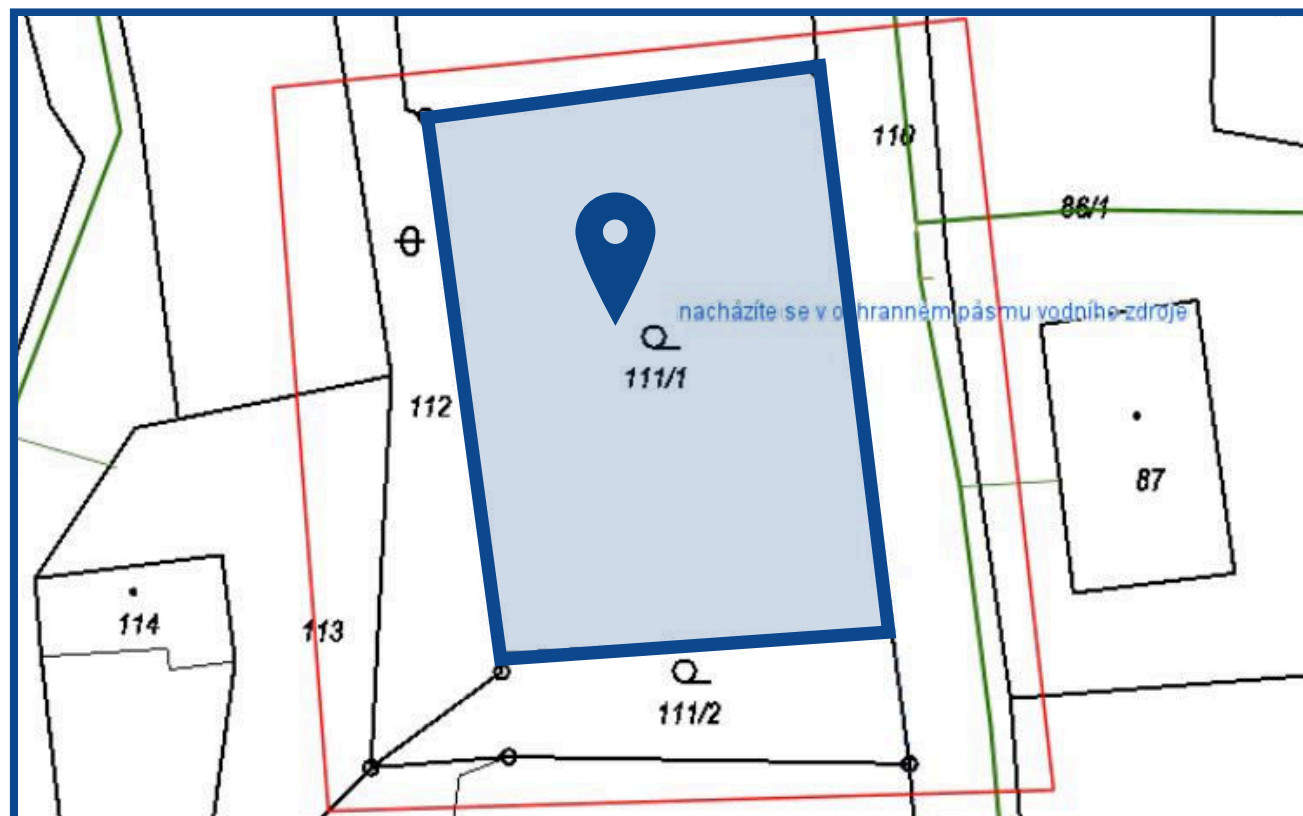


parcelní číslo 111/1, 470 01 Kozly

Vodovod
SCVK, a. s.

Kanalizace
Nezasítováno

V obci není kanalizace pro veřejnou potřebu ani ČOV, odpadní vody jsou likvidovány v žumpách s odvozem na ČOV Česká Lípa – 5,0 km nebo DČOV se vsaky.



parcelní číslo 111/1, 470 01 Kozly

<https://www.scvk.cz/>

Nejbližší okolní infrastruktura

Poskytovatel: CETIN a.s.

Technologie: optické připojení
až 1000 Mbit/s

Informace na kliknutí

Pozice: 50°39'2.495"N, 14°27'28.214"E

Všichni poskytovatelé

Internetové přípojky Body

Adresní místa, Disponibilní, Rychlost Efektivní - Stahování

č.p. 97, 470 01 Kozly = 1000 a více

Adresa č.p. 97, 470 01 K

Rychlost - Efektivní - Stahování [Mbit/s]	1000
Rychlost - Max. dosaž. - Stahování [Mbit/s]	1000
Rychlost - Efektivní - Vkládání [Mbit/s]	1000
Rychlost - Max. dosaž. - Vkládání [Mbit/s]	1000
Počet poskytovatelů	2
Typ technologie	Kombinace
VHCN	1
Standard DOCSIS 3.1 a vyšší	

> CETIN a.s.	1000
> STARNET, s.r.o.	100
> CETIN a.s.	30



parcelní číslo 111/1, 470 01 Kozly

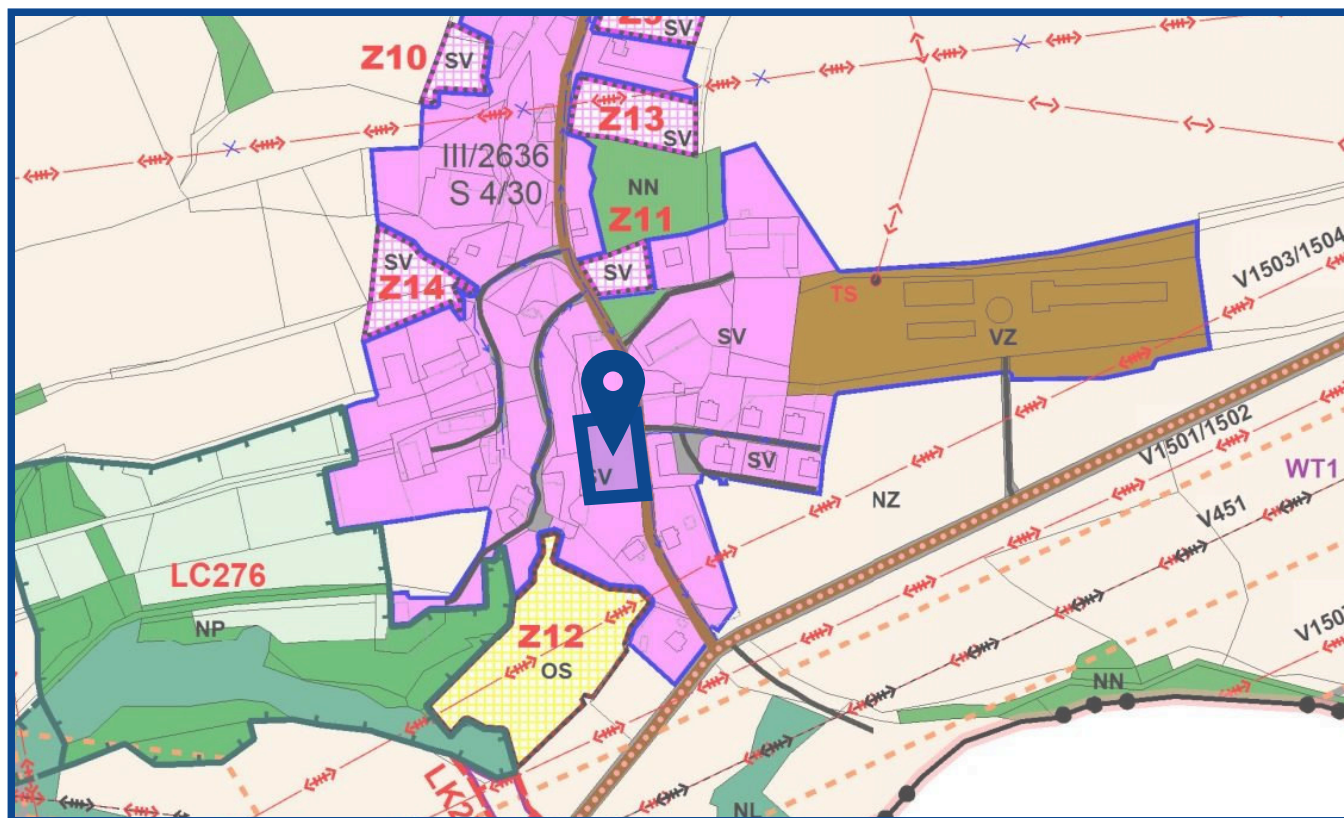
<https://vportal.ctu.gov.cz/fix/mapa>

ÚZEMNÍ PLÁN

PODMÍNKY PROSTOROVÉHO USPOŘÁDÁNÍ

FKR

-  SV - smíšené obytné
-  OS - občanské vybavení



parcelní číslo 111/1, 470 01 Kozly
<https://oukozly.cz/uzemni-plan-obce-kozly/>

ÚZEMNÍ PLÁN

PODMÍNKY PROSTOROVÉHO USPOŘÁDÁNÍ

FKR

- ✓ **Možné využití**
 - Rodinné domy venkovského typu, rodinná rekreace, zahradní altány a bazény do 40 m²
 - Drobné chovatelské a pěstitelské zázemí u RD (pro samozásobení)
 - Dopravní a technická infrastruktura (vedení VN 35–220 kV musí být uloženo do země)

- ✗ **Nevhodné využití**
 - Objekty, stavby a činnosti neuvedené a nesouvisející s hlavním a přípustným využitím
 - Zastřešování zahradních bazénů pevnými střechami






- ⓘ **Prostorové uspořádání**
 - Koeficient zastavění pozemku: max. 0,25 (25 %) u běžných pozemků
 - Výšková hladina zástavby: max. 9 m nad upravený terén

ODPADOVÉ HOSPODÁŘSTVÍ

MAPA TŘÍDĚNÉHO ODPADU

FKR

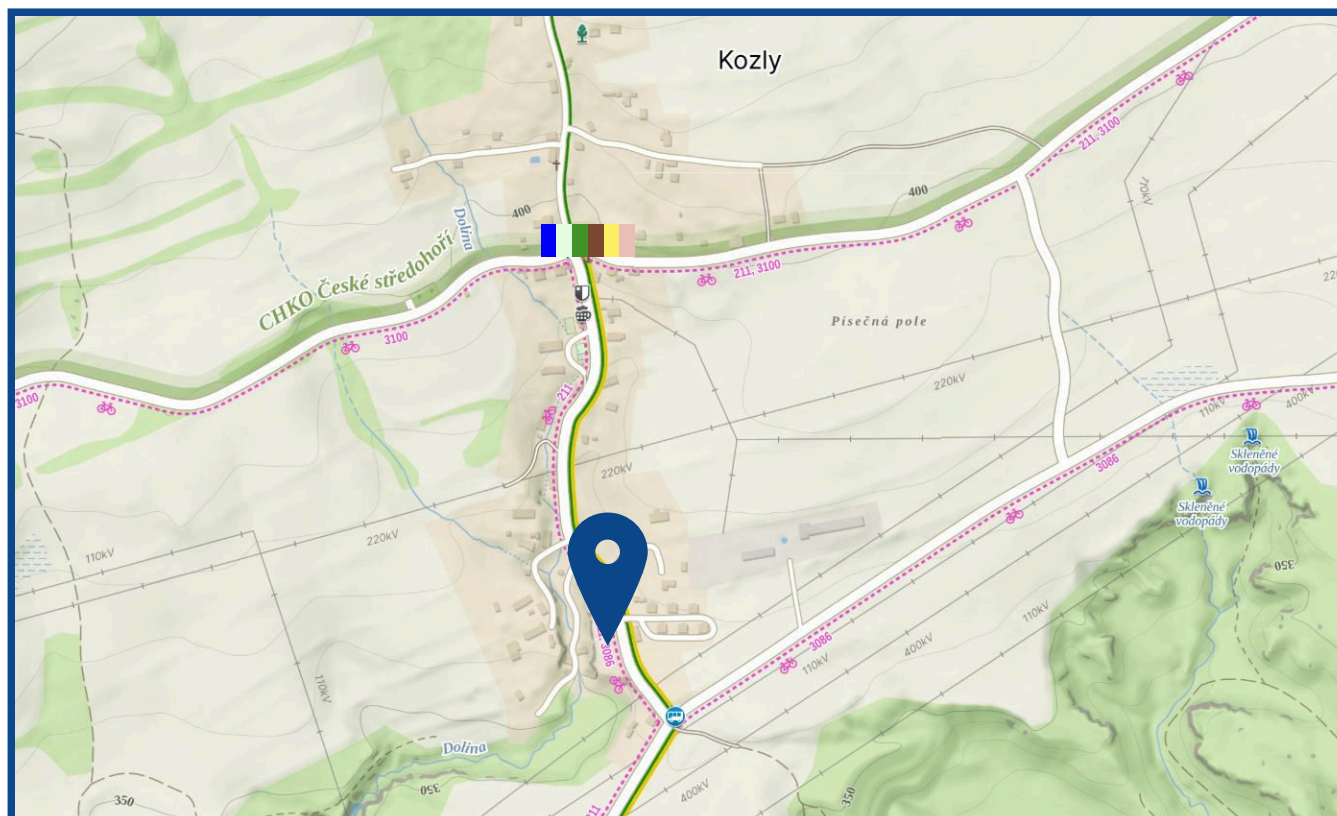
Tříděný odpad

-  Papír
-  Sklo bílé
-  Sklo barevné
-  Multikomoditní sběr
-  Textil

Svoz komunálního odpadu

Poplatek: 600 Kč / osoba / rok

Svoz popelnic 1x za 14 dní celoročně






parcelní číslo 111/1, 470 01 Kozly

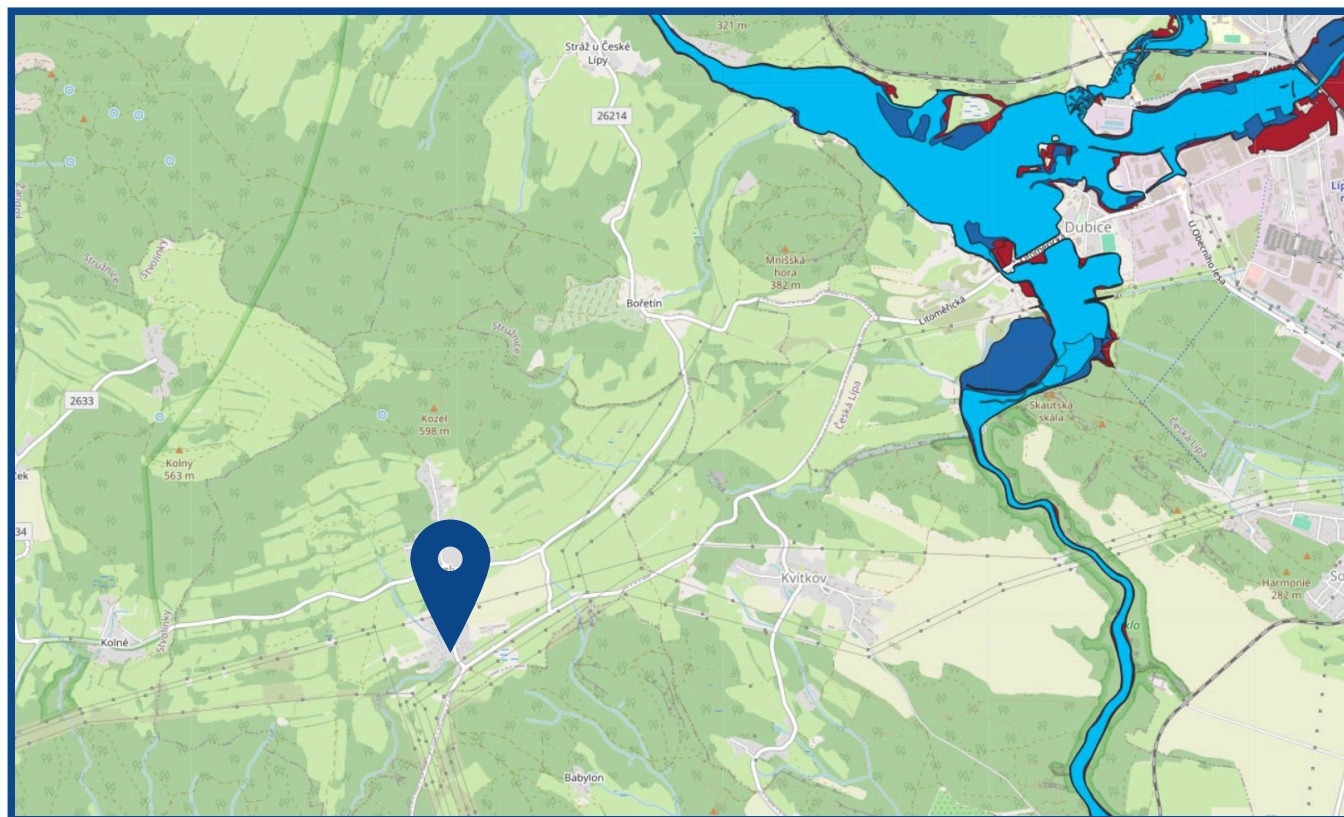
<https://oukozly.cz/obecni-urad/vyhlasiky/>

ZÁPLAVOVÉ ÚZEMÍ

FKR

Mimo záplavovou oblast

-  hladina stoleté vody
-  hladina dvacetileté vody
-  hladina pětileté vody

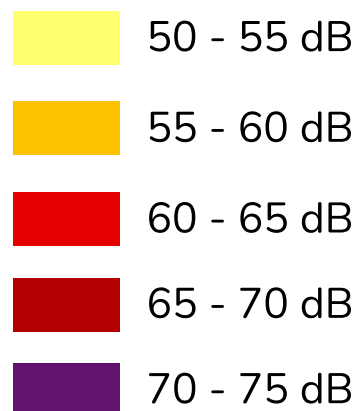


parcelní číslo 111/1, 470 01 Kozly

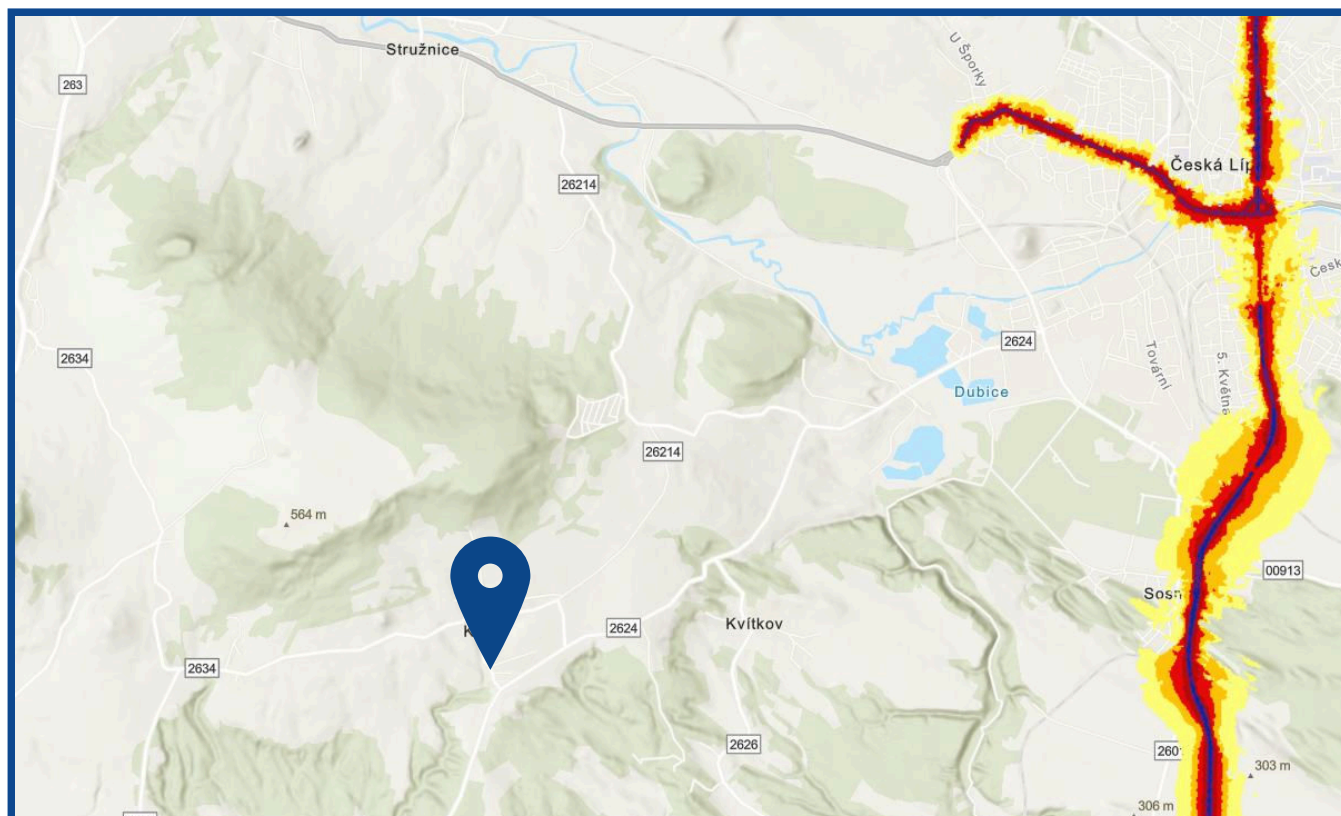
<https://www.kurzy.cz/ekonomika/povodnove-mapy/>

HLUKOVÁ MAPA

FKR



Oblast bez hlukového zatížení



parcelní číslo 111/1, 470 01 Kozly
<https://geoportal.mzcr.cz/shm/?locale=cs>

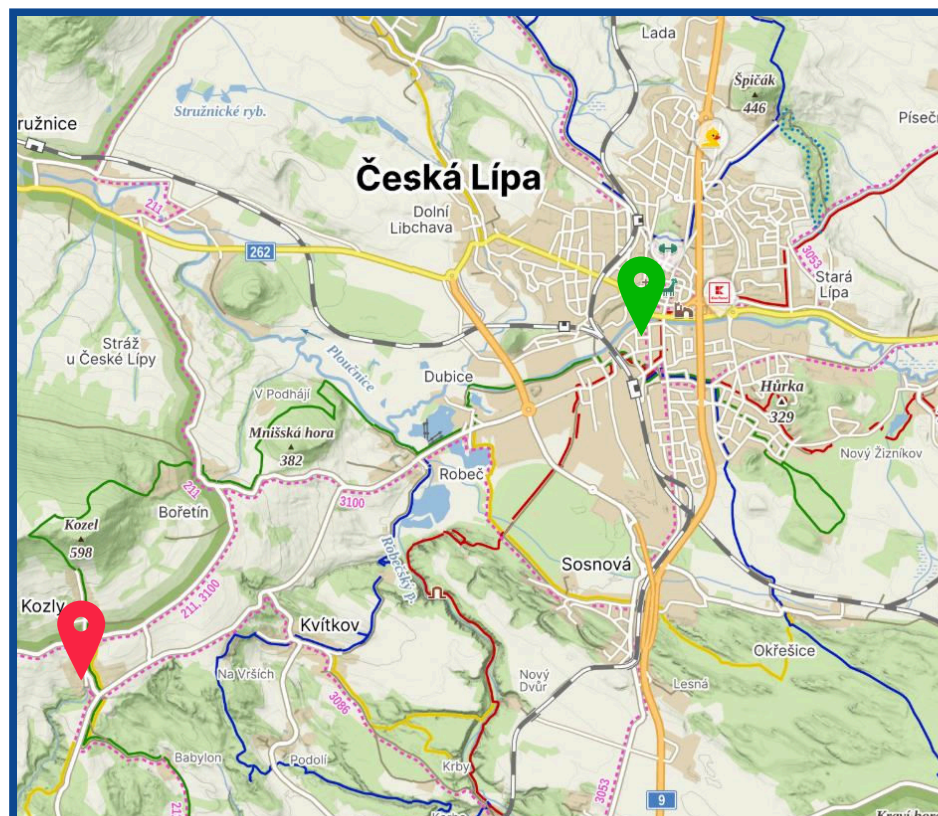
SPÁDOVÉ ŠKOLY

FKR



Všechny mateřské školy v České Lípě jsou spádové:

<https://www.mucl.cz/prehled-skol-a-skolskych-zarizeni-v-ceske-lipe/ds-1044>



Základní škola:
ZŠ Dr. Miroslava Tyrše

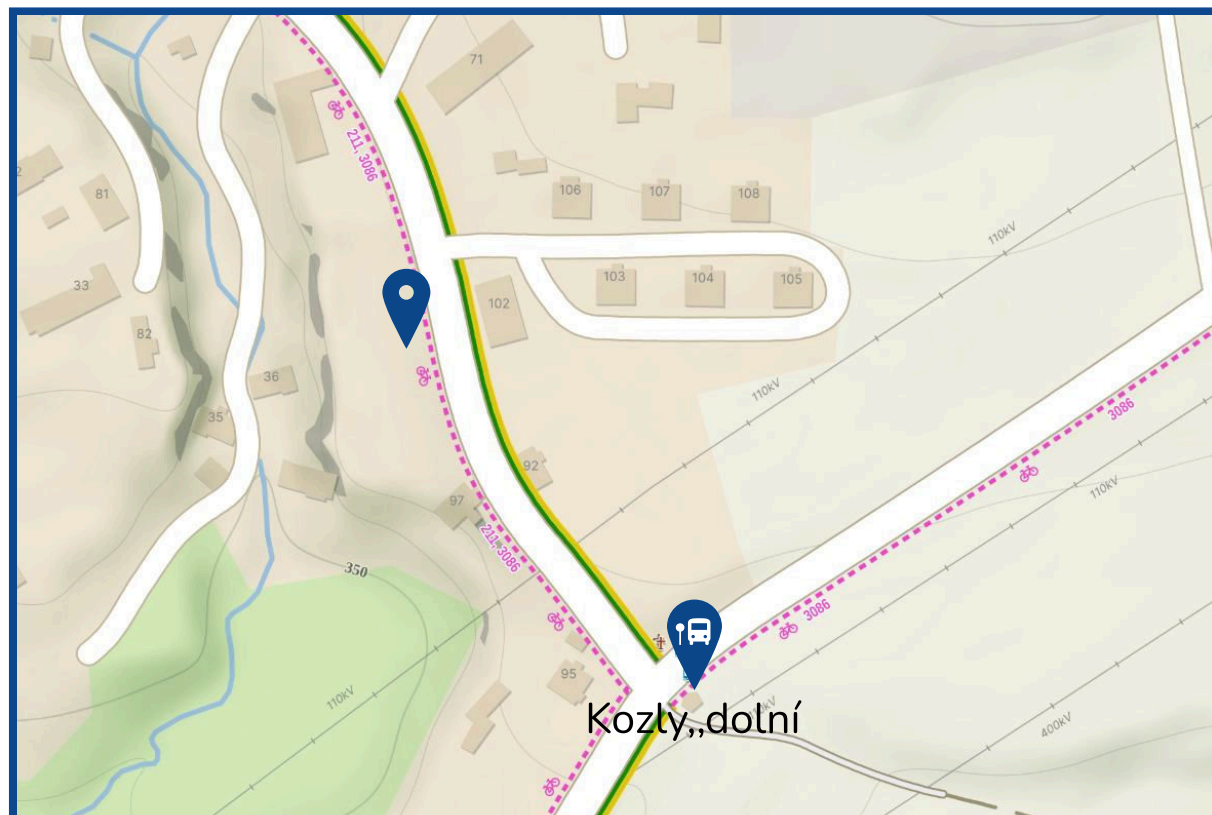
 Rovnáčov 38, 512 33 Studenec - Rovnáčov

MHD DOSTUPNOST


FKR

Docházková vzdálenost
zastávka Kozly,,dolní 2 min
292

Dojezdová vzdálenost
Česká Lípa → 292 - 20 min
Děčín → 292 + přestup na vlak - 1 h




parcelní číslo 111/1, 470 01 Kozly

 Kliknutím na číslo linky se dostanete na jízdní řády

OBČANSKÁ VYBAVENOST

FKR

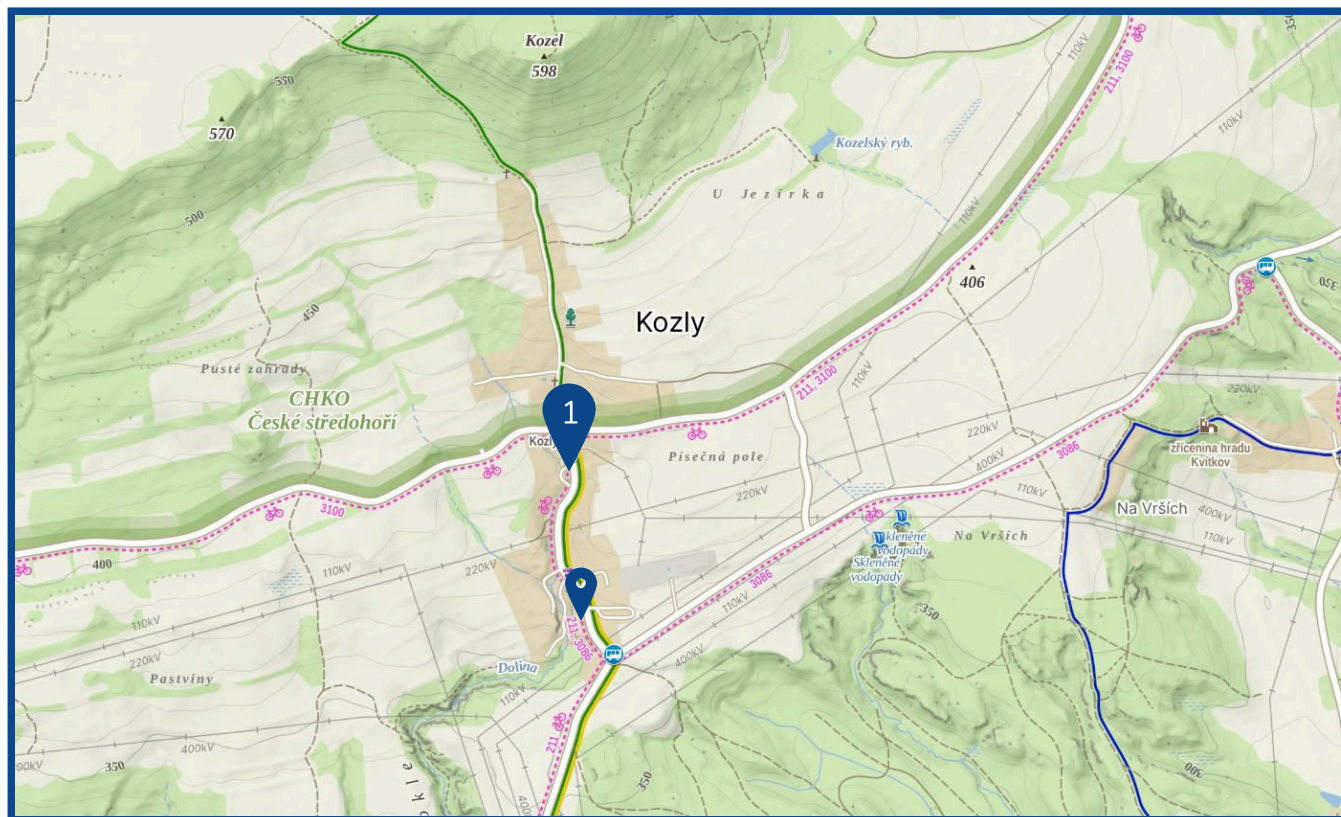
 Docházková vzdálenost
1 - Obecní úřad - 8 min

 Rozvoz potravin, drogerie:

[Foodora](#)

[Rohlík](#)

[Tesco](#)



parcelní číslo 111/1, 470 01 Kozly